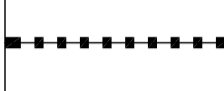








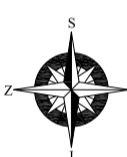
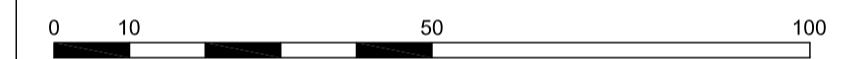


| | |
|--------------------|--|
| NARUČITELJ: | GRAD ŠIBENIK |
| STRUČNI IZRADIVAČ: | MARINAPROJEKT d.o.o., |
| NOSITELJ IZRADE: | GRAD ŠIBENIK - UPRAVNI ODJEL ZA PROSTORNO PLANIRANJE I ZAŠTITU OKOLIŠA |

TUMAČ ZNAKOVA:

-  GRANICA OBUHVATA UPU-a
-  PRIKLJUČAK NA KOMUNALNU INFRASTRUKTURU
-  VODOOPSKRBNI CJEVOVOD - POSTOJEĆI
-  VODOOPSKRBNI CJEVOVOD - PLANIRANO
-  Ø 250 VODOOPSKRBNI CJEVOVOD OZNAKA PROFILA
-  ZASUNSKO OKNO - POSTOJEĆE
-  ZASUNSKO OKNO - PLANIRANO
-  POSTOJEĆI PPH
-  PLANIRANI NPH



| | | | |
|---|-------------|--|---------------|
| ŠIBENSKO - KNINSKA ŽUPANIJA | | GRAD ŠIBENIK | |
| Naziv prostornog plana: | | | |
| URBANISTIČKI PLAN UREĐENJA ZONE "MANDALINA - KULINE" | | | |
| Naziv kartografskog plana: | | | |
| PLAN VODOVODA | | | |
| Broj kartografskog prikaza: | 2.2a | Mjerilo kartografskog prikaza: | 1:1000 |
| Program mjera za unaprijeđenje stanja u prostoru (službeno glasilu): | | Odluka predstavničkog tijela o donošenju Plana: | |
| ODLUKA o izradi Urbanističkog plana uređenja zone "Mandalina - Kuline" (Službeni glasnik grada Šibenika br. 6/12) | | ODLUKA o donošenju Urbanističkog plana uređenja zone "Mandalina - Kuline" (Službeni glasnik grada Šibenika br. 3/13) | |
| Javna rasprava (datum objave): | | Javni uvid održan: | |
| 8. 11. 2012. | | od: 16. 11. 2012. do: 17. 12. 2012. | |
| Pečat tijela odgovornog za provođenje rasprave: | | Odgovorna osoba za provođenje javne rasprave: | |
| | | KRESIMIR PETKOVIĆ, mag. ing. arh., univ. spec. urb. | |
| Pravna osoba koja je izradila Plan: | | | |
| "MARINAPROJEKT" d.o.o. - ZADAR | | | |
| Pečat odgovornog voditelja izrade Plana: | | Odgovorni voditelj izrade Plana: | |
| M.P. | | prof. NIKOLA BAŠIĆ, dipl. ing. arh. | |
| Pečat pravne osobe koja je izradila Plan: | | Odgovorna osoba: | |
| M.P. | | prof. NIKOLA BAŠIĆ, dipl. ing. arh. | |
| Koordinator plana: | | | |
| prof. NIKOLA BAŠIĆ, dipl. ing. arh. | | | |
| Stručni tim u izradi Plana: | | | |
| 1. prof. NIKOLA BAŠIĆ, dipl. ing. arh. | | 4. VJENCESLAV BUTIĆ, el. teh. | |
| 2. ZVONIMIR BUŠIĆ, dipl. ing. arh. | | 5. IVO ŽUVELA, dipl. ing. stroj. | |
| 3. ŽELJKO KARAMARKO, dipl. ing. grad. | | | |
| Pečat Gradskog vijeća Grada Šibenika: | | Predsjednik Gradskog vijeća Grada Šibenika: | |
| M.P. | | (mr. sc. Goran Grigurić) | |
| Istovjetnost ovog prostornog plana s izvornikom ovjerava: | | Pečat nadležnog tijela: | |
| (ime, prezime i potpis) | | M.P. | |

